

# Flächennutzungsplan

## Bisherige Darstellung











## Darstellung der 5. Änderung

Entwurf Aug. 2011



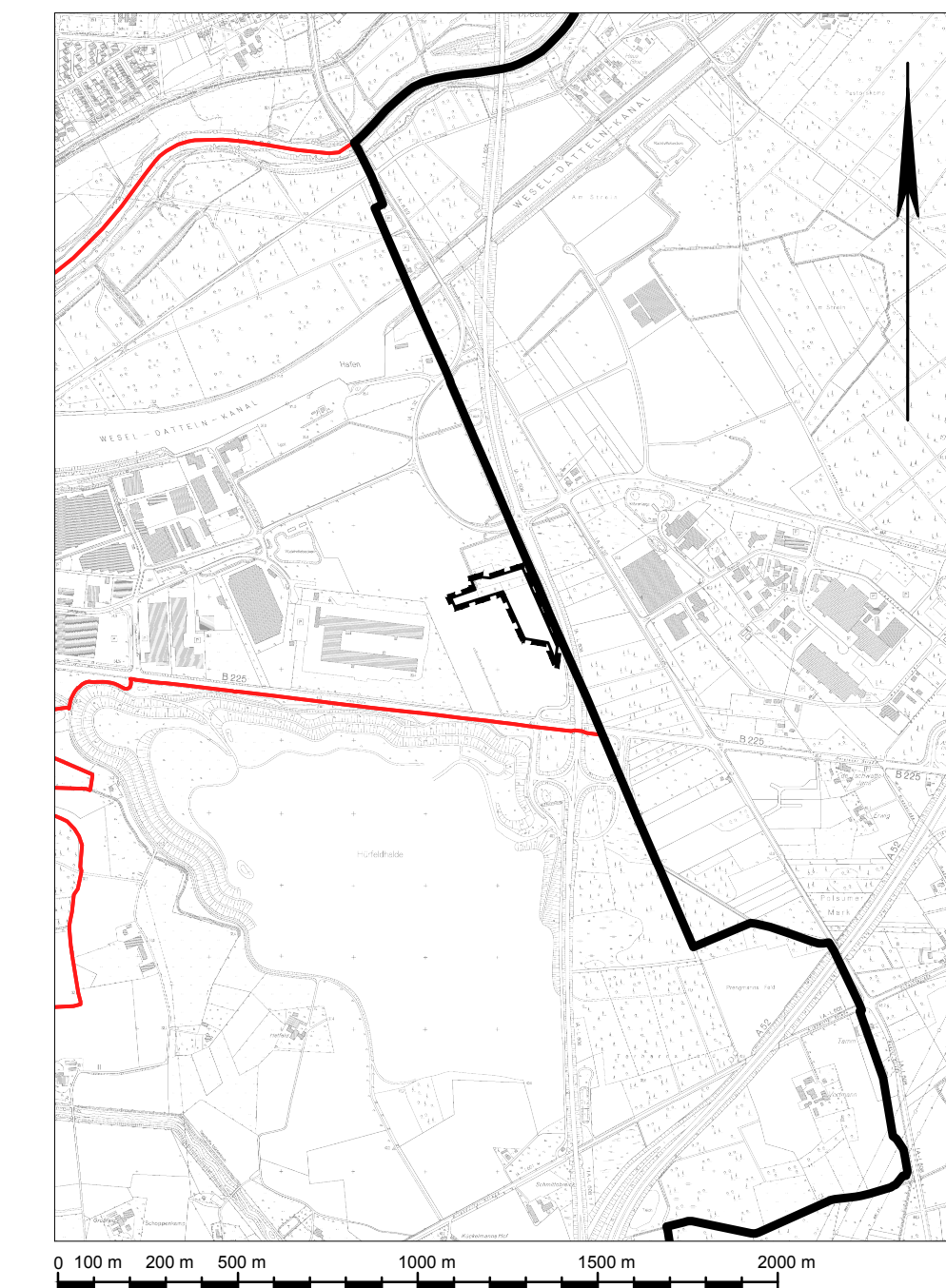
## Zeichenerklärung

-  Bereich der 5. Änderung
-  Gewerbeflächen
-  Grünflächen
-  Flächen für Wald
-  Hauptrad- und Fußwege, geplant
-  Gewässer II. Ordnung von größerer Bedeutung
-  Bundes-, Landes- und Kreisstraßen, vorhanden
-  Grenze des räumlichen Geltungsbereichs des Flächennutzungsplans


# Flächennutzungsplan 5. Änderung

## "Industriepark Dorsten/Marl"

## Bereich der 5. Änderung



Stadt Dorsten  
Planungs- und Umweltamt



Entwurf Aug. 2011