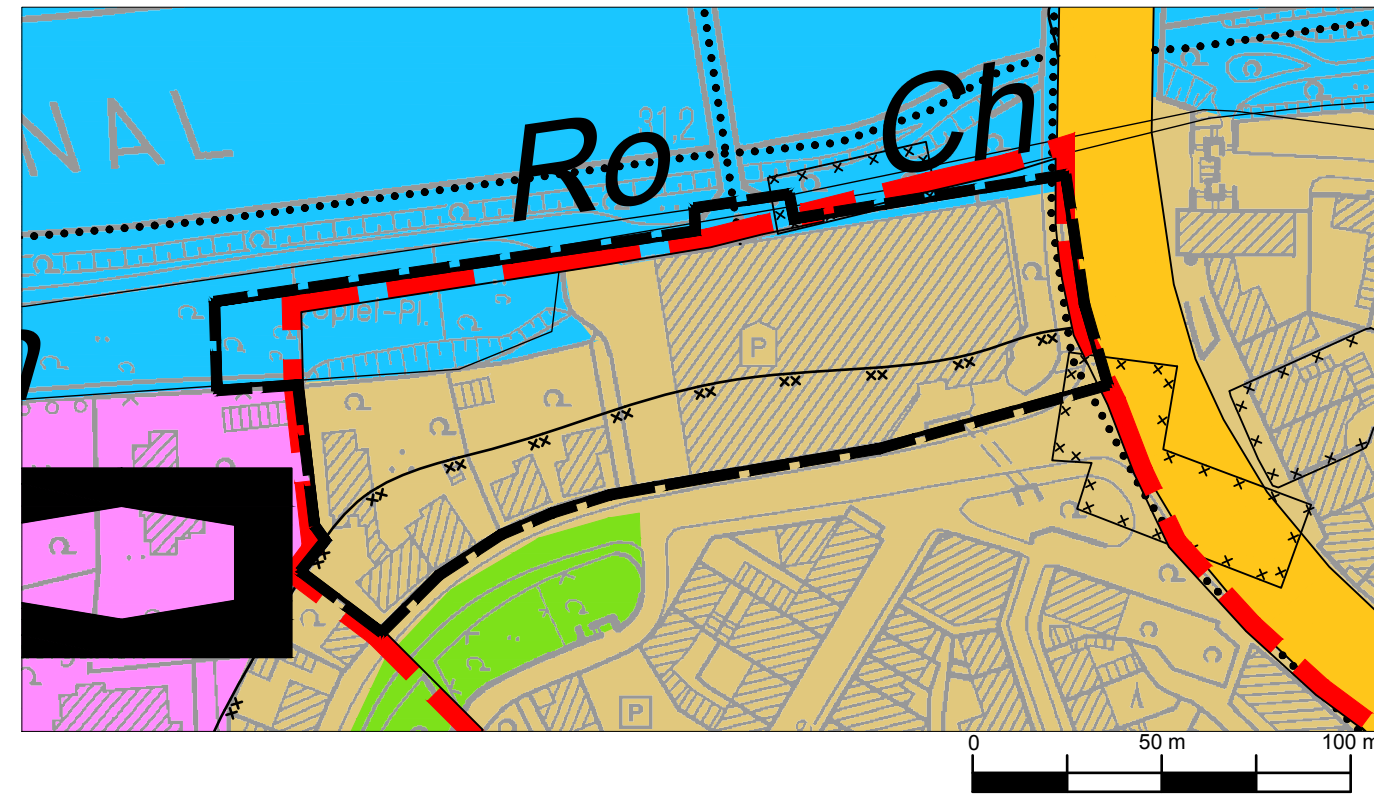


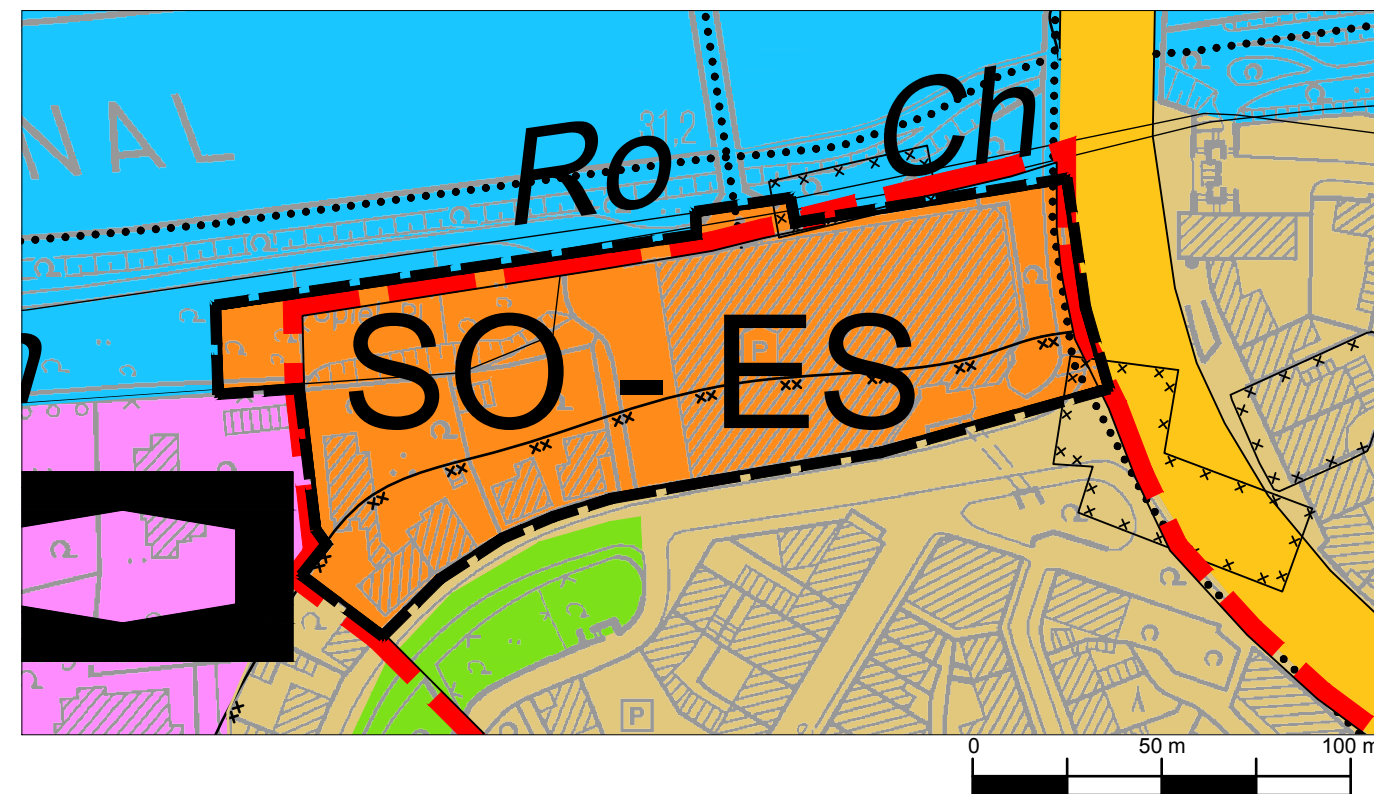
# Flächennutzungsplan

## Bisherige Darstellung



## Darstellung der 1. Berichtigung

Nov. 2013



## Zeichenerklärung

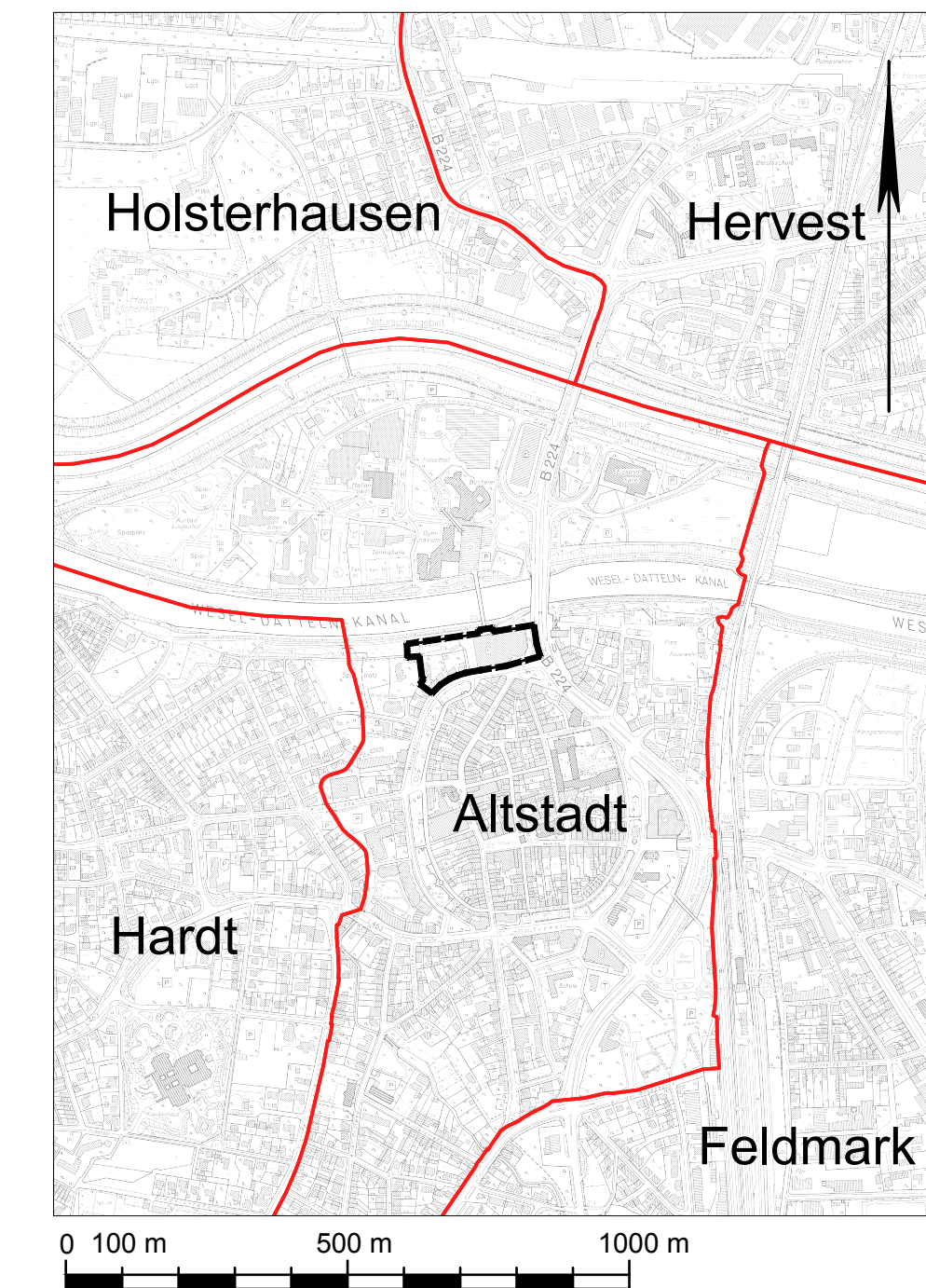
- Bereich der 1. Berichtigung
- Sonderbauflächen
- SO-ES großflächiger Einzelhandel - Sonstige Versorgung
- Gemischte Bauflächen
- Flächen für den Gemeinbedarf
- Zweckbestimmung: Sozialen Zwecken dienende Gebäude und Einrichtungen
- Grünflächen
- Bundeswasserstraße (Wesel-Datteln-Kanal)
- Zentrale Versorgungsbereiche
- Umgrenzung der für bauliche Nutzung vorgesehenen Flächen, deren Böden erheblich mit umweltgefährdenden Stoffen belastet sind
- Einwirkungsbereich des Bergbaus
- Ch* unterirdische Chemieleitungen
- Ro* unterirdische Rohölleitungen
- Bundes-, Landes- und Kreisstraßen, vorhanden
- Hauptrad- und Fußwege, vorhanden

# Flächennutzungsplan Berichtigung

gem. § 13a Abs. 2 Nr. 2 BauGB


## "Lippetor / Westwall"

### Bereich der 1. Berichtigung



Stadt Dorsten

Planungs- und Umweltamt



Nov. 2013