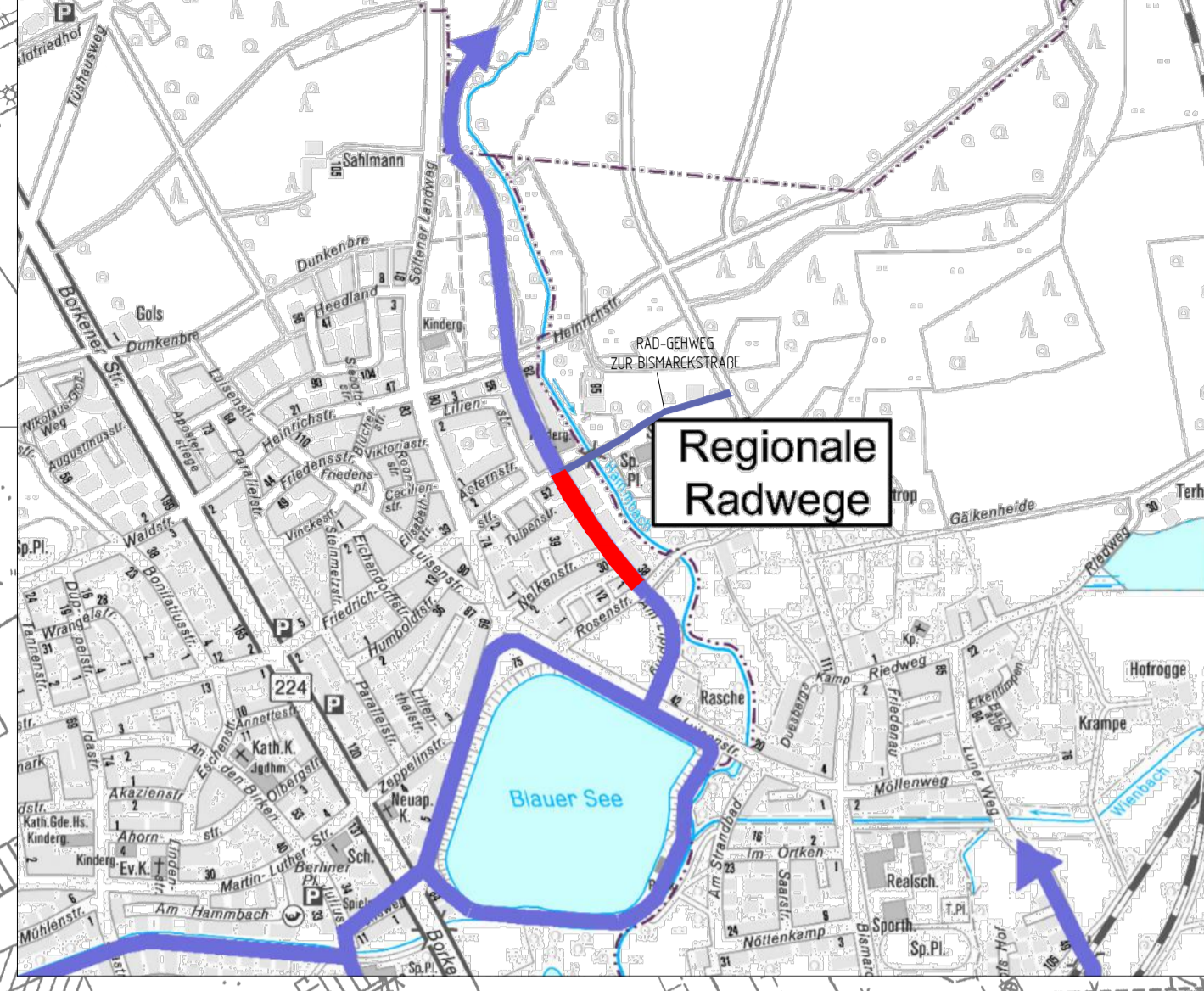
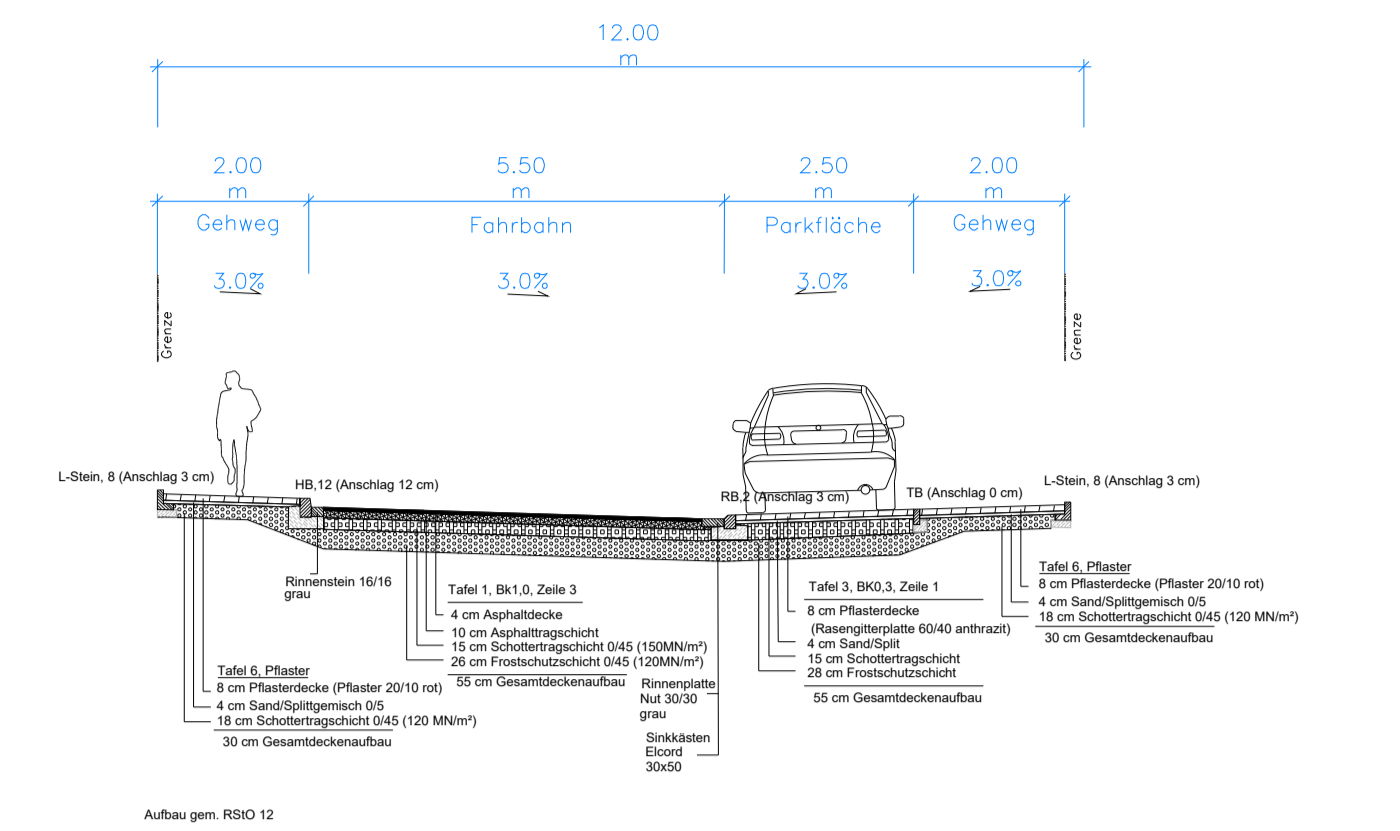


Auszug aus der Radnetzkarte Dorsten (maßstabslos); Hauptradrouten Übersichtsplan

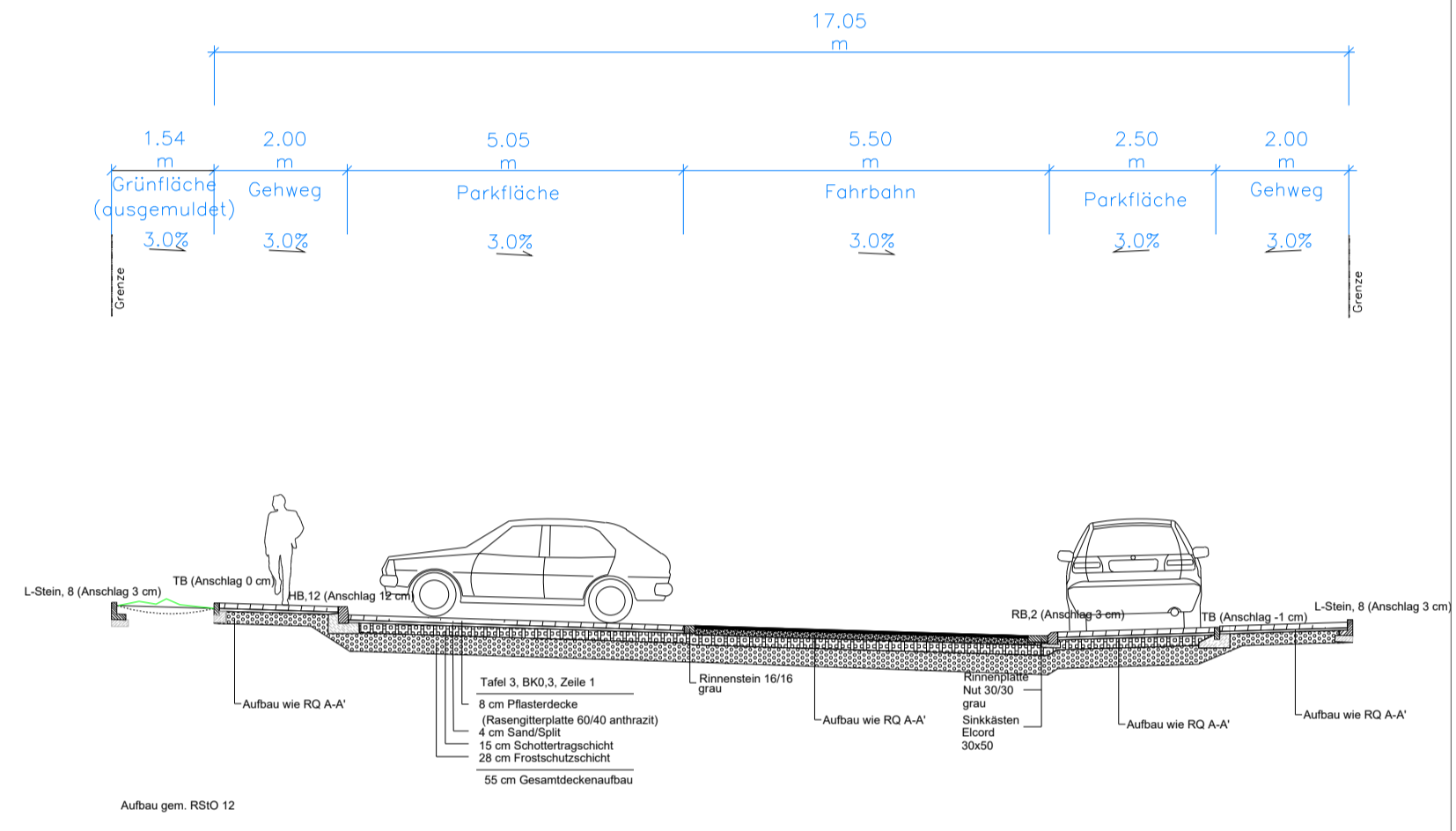


Regionale Radwege

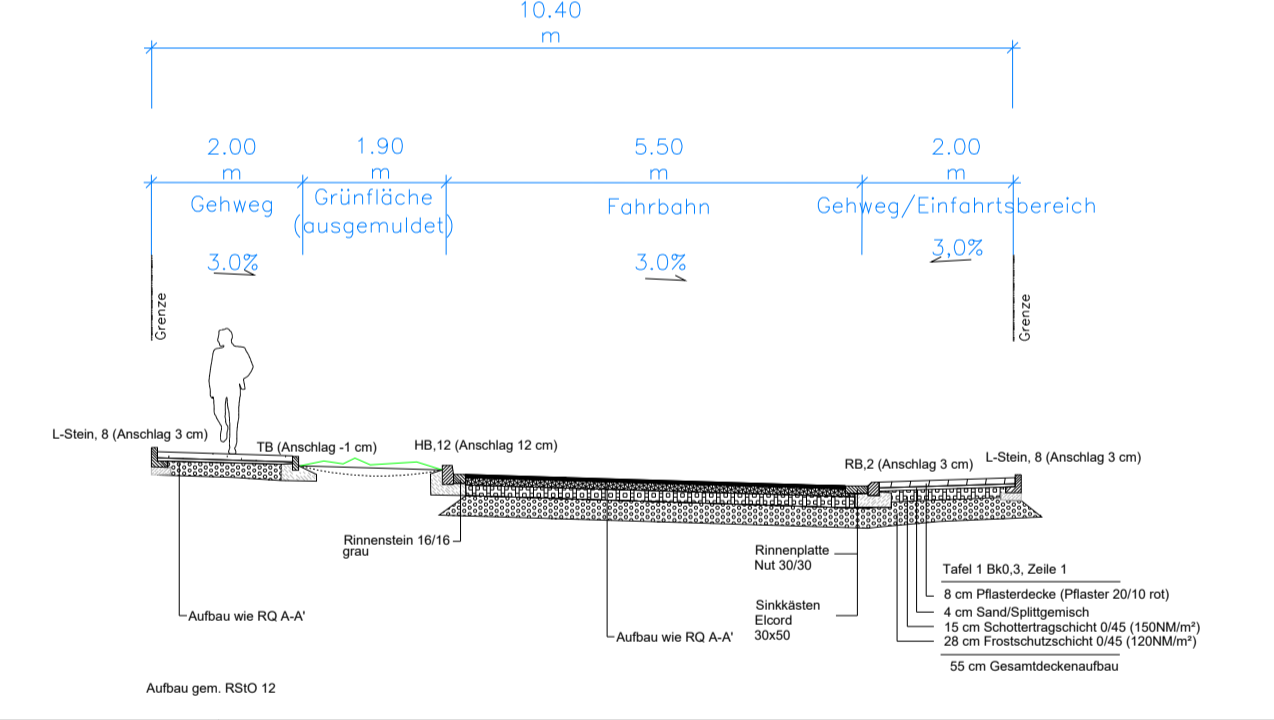
Regelquerschnitt A - A' 1:100



Regelquerschnitt B - B' 1:100



Regelquerschnitt C - C' 1:100



Legende

- Fahrbahn, Asphalt (ca. <1.700 m²)
- Gehweg, Pflaster (ca. <1.255 m²)
- Parken, Rasenfugenpfl. (ca. <335 m²)
- Grün (ca. <390 m²)
- Baumanpflanzung (20 Stk.)
- Grundverkauf (ca. 469 m²)
- Hochbord, 12 cm Anschlag (<270 m)
- Rundbord, 3 cm Anschlag (<360 m)
- Tiefbord (<825 m)
- Straßenachse
- Querneigung
- Umlaufsperre

ENTWURFSPLANUNG

"Am Lipping" zwischen "Rosenstraße" und "Friedrichstraße"

Az: 61 21 17	M.: 1 : 500		
Datum	GEZ	SB	Index
24.11.23	Mue	Mue	Vorplanung
19.12.23	Mue	Mue	Entwurf/ Anpassungen entspr. Besprechung vom 30.11.23
19.01.24	Mue	Mue	Baumaßnahmen/ Baugenehmigung
23.01.24	Mue	Mue	durchgezogen
15.02.24	Mue	Mue	neuer Straßenverlauf (Stich) + weitere Stellplätze + Tausch Grünflächen
22.03.24	Mue	Mue	neuer Straßenverlauf + Änderung Park-/Grünflächen u. Kaufangebote
Dorsten, 22.03.2024			

Stadt Dorsten

Planungs- und Umweltamt

HINWEISE

- + Leuchtstandorte nach StA 66 gem. EN13201-1
- + Entwässerungsplanung/Sinkkästen werden mit Ausführungsplanung bekanntgegeben