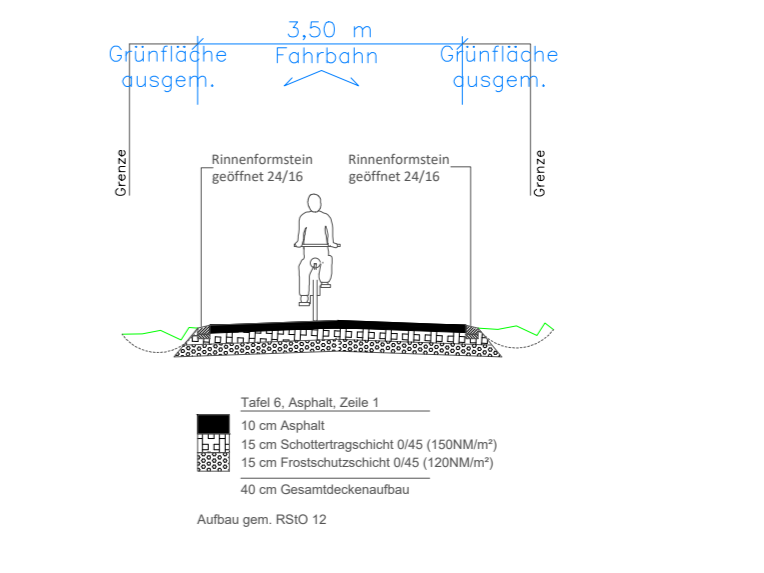
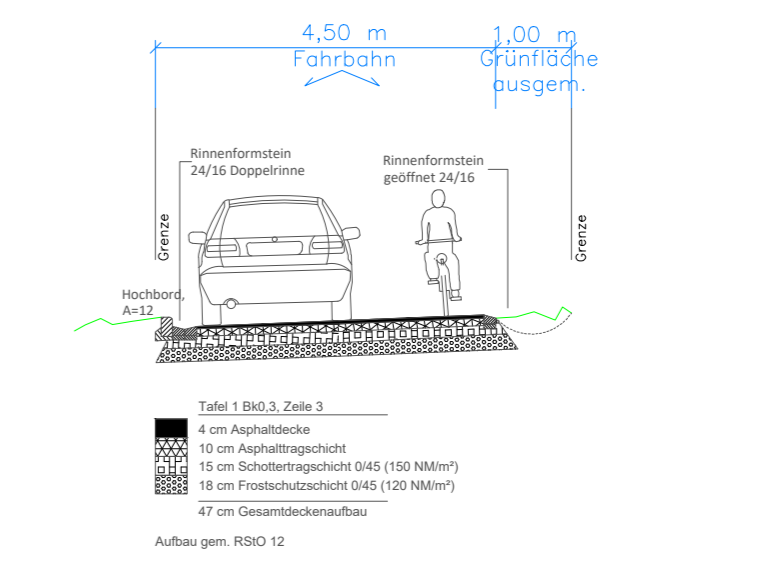


Hinweise
+ die Leuchtplanung wird von STA 66 bekanntgegeben

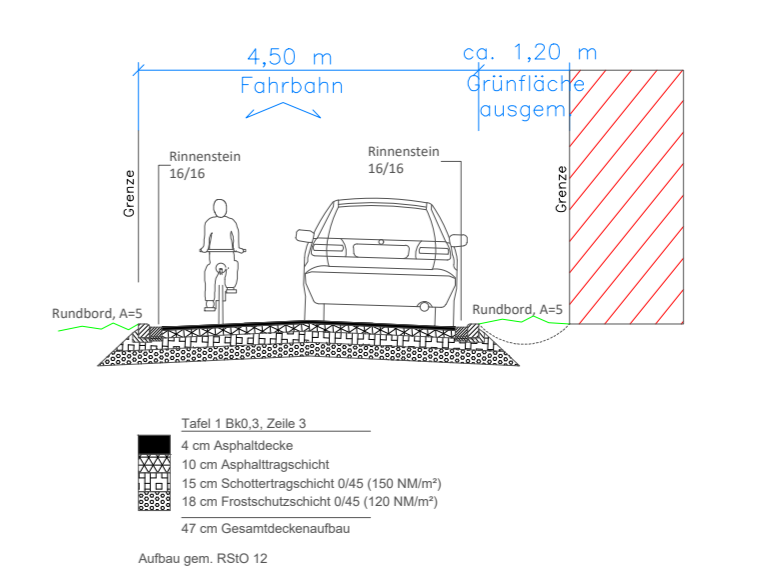
Regelquerschnitt A - A' 1:100



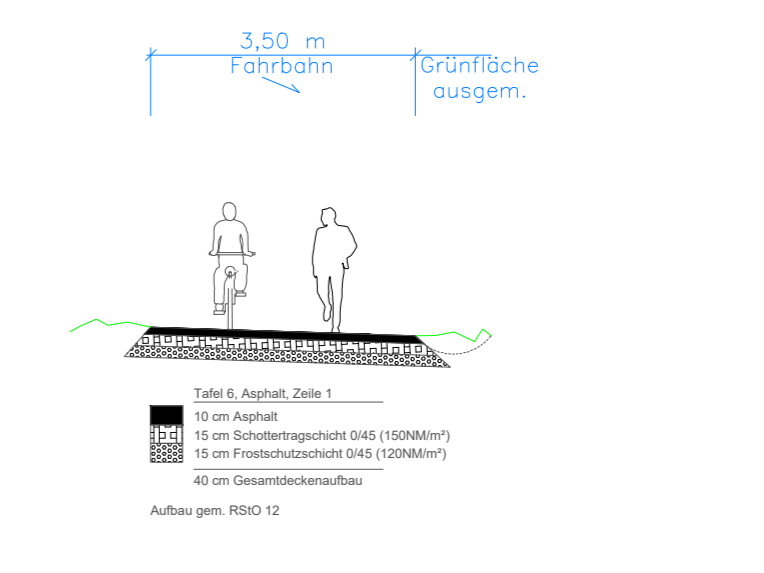
Regelquerschnitt B - B' 1:100



Regelquerschnitt C - C' 1:100



Regelquerschnitt D - D' 1:100



- Legende**
- Fahrbahn, Asphalt (BA1 < 3.345 m², BA2 < 780 m²)
 - Erneuerung Fahrbahn, Asphalt (< 420 m²)
 - Bauabschnitt BA1 Dimker Weg
 - Bauabschnitt BA2 Auf der Lehmkuhl
 - Querneigung
 - Straßenachse
 - Rundbord, A= 5 cm (< 320 m)
 - Rinnenstein 16/16 (< 305 m)
 - Doppelrinne, Rinnenformstein 2 x 24/16 (< 635 m)
 - Rinnenformstein geöffnet 24/16 (< 585 m)
 - Hochbord, A= 12 cm (< 175 m)
 - Blattschnitt
 - Grunderwerb (ca. 44 m²)
 - Grünfläche (< 1.455 m²)
 - Mulde
- | Flur-Nummer | Flur-Nummer | Fläche-Grund-erwerb |
|-------------|----------------------|----------------------|
| 27 74 | 1.828 m ² | 6,8 m ² |
| 27 75 | 4.888 m ² | 23,36 m ² |
| 27 76 | 4.878 m ² | 18,33 m ² |

ENTWURFPLANUNG
"Dimker Weg" und "Auf der Lehmkuhl"

Az: 61/21/7

Datum	GE	Index
11.12.24	Mue	Mue
22.01.25	Mue	Mue
07.02.25	Mue	Mue

Dorsten, 07.02.2025

M.: 1 : 500

Planungs- und Umweltamt

VA\61\61-21\7-Stadtstrassen\Dimker_Weg